

Ruta del Medioevo

Valle de Badiel

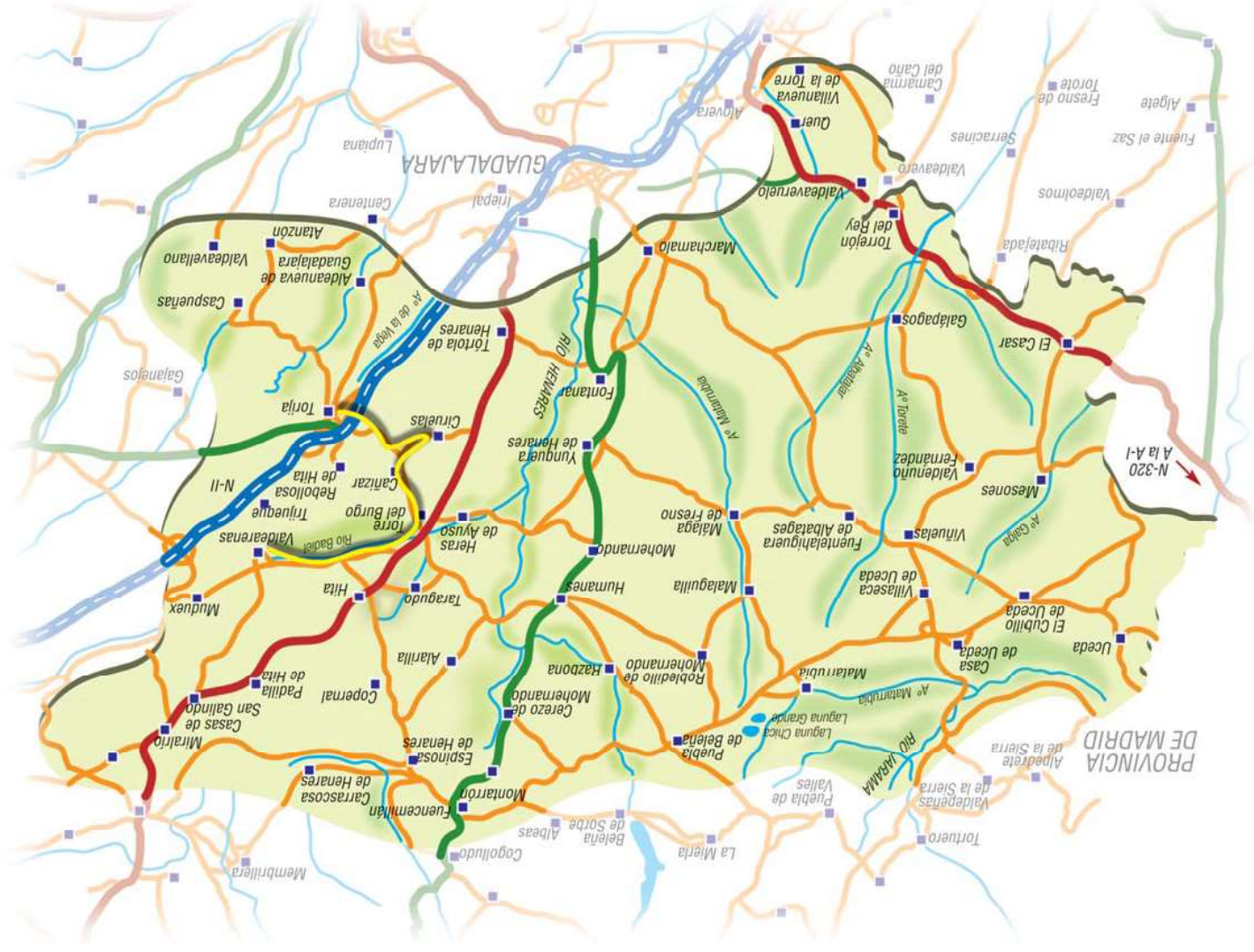
Tramo 2

Valdearenas-Torre del Burgo Cañizar-Ciruelas-Torija

Un paseo por la historia y el buen amor
Del Arcipreste de Hita al Marqués de Santillana

A walk through history and good love

From Archpriest of Hita to Marquess of Santillana



VALDEARENAS

RUTA DEL MEDIEVO (CASTILLOS, ROLLOS Y PICOTAS) 1002



Valdearenas

El otro ramal es desde **Valdearenas** bajando por **Torre del Burgo** en cuyas proximidades se encuentra el Monasterio de Sopetrán. Un vez dentro del núcleo urbano podemos ver la Iglesia Parroquial, obra del siglo XVII, y Ermita de la Fuente Santa, obra del siglo XVI. Prosiguiendo camino llegamos a **Cañizar**, donde podremos ver la Iglesia Parroquial de la Santa Cruz (Siglo XVI) y el artesonado del Palacio de los Romos (Cardenal Romo) construido a finales del XVIII. de arquitectura popular neomudéjar.

Camino de **Torija** dejamos a la derecha a **Ciruelas** donde podremos ver la Iglesia de San Pedro, del siglo XVIII de gran tamaño y buena conservación. Cabe destacar en su interior una admirable cruz procesional de estilo gótico, obra de finales del siglo XV.


Por último y llegando al final de la ruta llegaremos a **Torija** importante plaza medieval y que nos permite enlazar con la ruta del Valle del Unga, cuenta con un castillo medieval de siglo XV, donde se alberga el museo del "Viaje a la Alcarria " y en la

Castillo de Torija



actualidad es el Centro de Interpretación Turística de la provincia, también cuenta con una Plaza Mayor Castellana y una picota del siglo XV y "picotilla" del siglo XVIII, también cuenta con una Iglesia renacentista, edificada sobre una románica. Así mismo cuenta con importantes paisajes naturales principalmente el Valle de Torija y el Mirador del Badiel

Mirador Casas de San Galindo




MEDIOEVO

MIDDLE AGE
ROUTE (CASTLES,
SMALL
PILLORIES)



Valdearenas, Ntra. Señora de la Asunción



Viewpoint Alcarria en Trijueque


The other branch of the route is from **Valdearenas**, descending up to **Torre del Burgo**, whose municipality has the Monastery of Sopetrán. Once in the city centre, stands out The parish Church that is dated in the 17th century and the Hermitage of Fuente Santa, from 16th century. Continuing the way, we arrive in **Cañizar** where is located the Parish church of La Santa Cruz (16th century) and the panelling ceiling of The Palace of Romos (Romo Cardinal), built at the end of the 18th century and Nobiliary Houses with in folk Neomudejar style.

On the way to Torija, we leave **Ciruelas** on the right, with St. Peter's Church, 18th century. Its large size and the good preservation conditions provide it the character of a splendid building. It preserves an excellent Processional Cross of gothic style, a work of art dated at the end of the 15th century.



Church of Ciruelas

Finally and arriving in **Torija**, we reach the end of the route. Torija is an important Medieval site that allows us to link with Ungría valley route, it has a Medieval castle, dated in the 15th century, which houses the Museum of the book by Camilo José Cela "Viaje a la Alcarria" (Journey to the Alcarria). At present, it is being reformed by Diputación of Guadala jara (the Government of Guadala jara), in order to keep the Center of Touristic Interpretation of the Province. It has a Cas-tile Plaza Mayor (Main Square), The Pillory (15th century) and The Small Pillory (18th century). One can not miss The Renaissance church that was built over the plan of a Romanesque one. It also has important natural landscapes such as Torija Valley and Badiel viewpoint.



Pillory of Torija